Popolazione residente nella Provincia di Vibo Valentia

al 1° Gennaio 2022

Elaborazione effettuata su dati pubblicati dall'ISTAT

Febbraio 2023

Popolazione residente al 1° Gennaio 2022 (Fonte ISTAT)
Provincia di Vibo Valentia

COD	COMUNE	MASCHI	FEMMINE	TOTALE
102001	ACQUARO	912	979	1.891
102002	ARENA	607	646	1.253
102003	BRIATICO	1.960	1.821	3.781
102004	BROGNATURO	359	309	668
102005	CAPISTRANO	475	505	980
102006	CESSANITI	1.502	1.497	2.999
102007	DASA'	548	565	1.113
102008	DINAMI	900	928	1.828
102009	DRAPIA	1.007	1.055	2.062
102010	FABRIZIA	964	1.039	2.003
102011	FILADELFIA	2.422	2.526	4.948
102012	FILANDARI	867	904	1.771
102013	FILOGASO	680	657	1.337
102014	FRANCAVILLA ANGITOLA	901	906	1.807
102015	FRANCICA	800	778	1.578
102016	GEROCARNE	976	960	1.936
102017	IONADI	2.209	2.293	4.502
102018	JOPPOLO	839	832	1.671
102019	LIMBADI	1.629	1.638	3.267
102020	MAIERATO	992	1.064	2.056
102021	MILETO	3.206	3.209	6.415
102022	MONGIANA	329	321	650
102023	MONTEROSSO CALABRO	758	790	1.548
102024	NARDODIPACE	559	556	1.115
102025	NICOTERA	2.977	2.858	5.835
102026	PARGHELIA	612	649	1.261
102027	PIZZO	4.359	4.519	8.878
102028	PIZZONI	488	512	1.000
102029	POLIA	399	441	840

COD	COMUNE	MASCHI	FEMMINE	TOTALE
102030	RICADI	2.506	2.453	4.959
102031	ROMBIOLO	2.202	2.152	4.354
102032	SAN CALOGERO	1.976	1.966	3.942
102033	SAN COSTANTINO CALABRO	1.024	1.065	2.089
102034	SAN GREGORIO D'IPPONA	1.293	1.228	2.521
102035	SAN NICOLA DA CRISSA	628	616	1.244
102036	SANT'ONOFRIO	1.426	1.446	2.872
102037	SERRA SAN BRUNO	3.198	3.157	6.355
102038	SIMBARIO	458	465	923
102039	SORIANELLO	569	529	1.098
102040	SORIANO CALABRO	1.145	1.161	2.306
102041	SPADOLA	401	398	799
102042	SPILINGA	670	675	1.345
102043	STEFANACONI	1.163	1.182	2.345
102044	TROPEA	2.842	3.069	5.911
102045	VALLELONGA	372	347	719
102046	VAZZANO	458	506	964
102047	VIBO VALENTIA	15.254	16.226	31.480
102048	ZACCANOPOLI	332	341	673
102049	ZAMBRONE	876	908	1.784
102050	ZUNGRI	949	933	1.882
TOTALE		74.978	76.580	151.558

Popolazione residente al 1° Gennaio 2022 per fasce d'età e sesso (Fonte ISTAT)
Provincia di Vibo Valentia

ETA	MASCHI	FEMMINE	TOTALE
0-4	2.989	2.828	5.817
5-9	3.326	3.057	6.383
10-14	3.667	3.586	7.253
15-19	4.096	3.843	7.939
20-24	4.583	3.914	8.497
25-29	4.507	4.200	8.707
30-34	4.615	4.327	8.942
35-39	4.614	4.459	9.073
40-44	4.636	4.702	9.338
45-49	5.213	5.414	10.627
50-54	5.420	5.783	11.203
55-59	5.708	6.018	11.726
60-64	5.170	5.510	10.680
65-69	4.745	4.739	9.484
70-74	4.388	4.448	8.836
75-79	2.898	3.186	6.084
80-84	2.335	2.936	5.271
85-89	1.428	2.232	3.660
90-94	517	1.053	1.570
95-99	109	301	410
100 e oltre	14	44	58
TOTALE	74.978	76.580	151.558

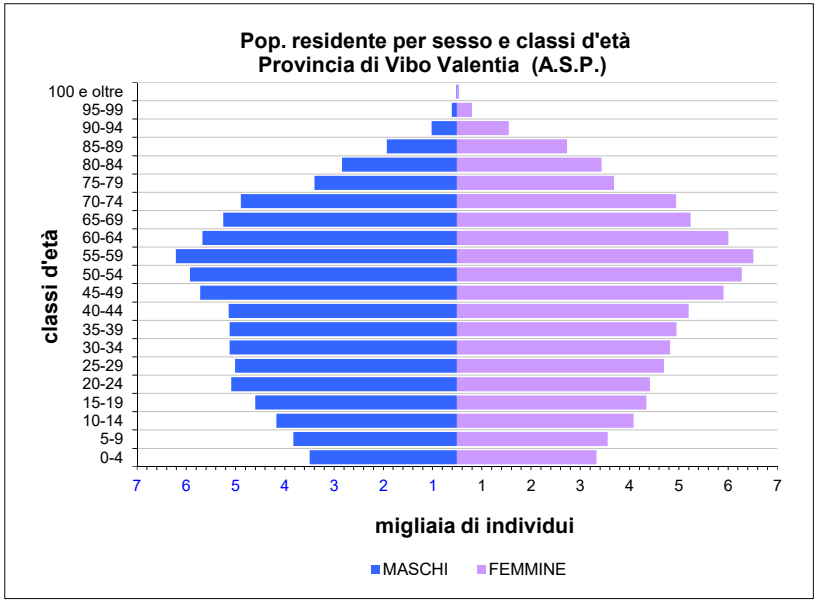

A. Scardamaglio

Popolazione residente al 1° Gennaio 2022 (Fonte ISTAT)
Ambito territoriale di Vibo Valentia

COD	COMUNE	MASCHI	FEMMINE	TOTALE
102006	CESSANITI	1502	1497	2999
102011	FILADELFIA	2422	2526	4948
102013	FILOGASO	680	657	1337
102014	FRANCAVILLA ANGITOLA	901	906	1807
102015	FRANCICA	800	778	1578
102017	IONADI	2209	2293	4502
102020	MAIERATO	992	1064	2056
102021	MILETO	3206	3209	6415
102023	MONTEROSSO CALABRO	758	790	1548
102027	PIZZO	4359	4519	8878
102029	POLIA	399	441	840
102033	SAN COSTANTINO CALABRO	1024	1065	2089
102034	SAN GREGORIO D'IPPONA	1293	1228	2521
102036	SANT'ONOFRIO	1426	1446	2872
102043	STEFANACONI	1163	1182	2345
102047	VIBO VALENTIA	15254	16226	31480
TOTALE		38.388	39.827	78.215

Popolazione residente al 1° Gennaio 2022 per fasce d'età e sesso (Fonte ISTAT)
Ambito territoriale di Vibo Valentia

ETA	MASCHI	FEMMINE	TOTALE
0-4	1.478	1.477	2.955
5-9	1.812	1.617	3.429
10-14	1.990	1.915	3.905
15-19	2.112	2.067	4.179
20-24	2.260	2.068	4.328
25-29	2.264	2.120	4.384
30-34	2.299	2.199	4.498
35-39	2.382	2.368	4.750
40-44	2.432	2.537	4.969
45-49	2.775	2.862	5.637
50-54	2.786	3.046	5.832
55-59	2.914	3.152	6.066
60-64	2.645	2.805	5.450
65-69	2.399	2.432	4.831
70-74	2.238	2.321	4.559
75-79	1.481	1.568	3.049
80-84	1.105	1.440	2.545
85-89	686	1.146	1.832
90-94	265	514	779
95-99	57	155	212
100 e oltre	8	18	26
TOTALE	38.388	39.827	78.215

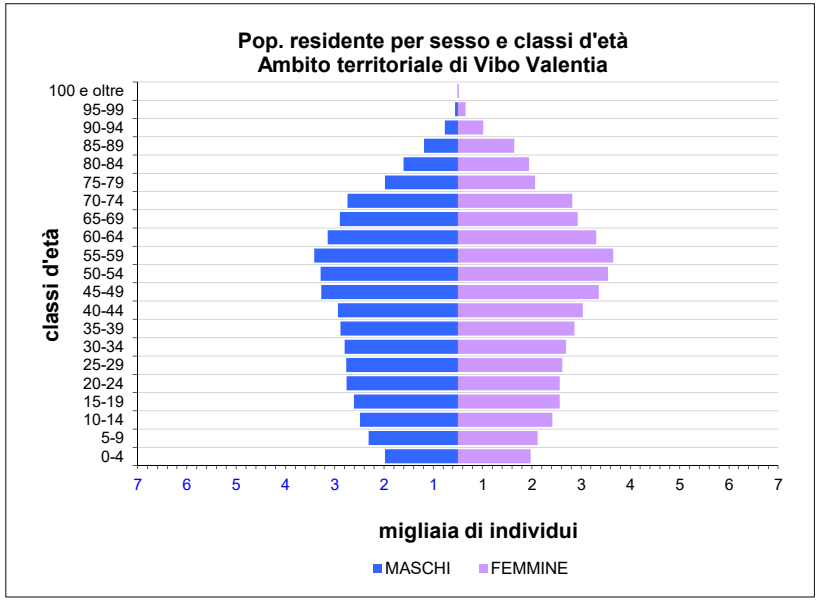

A. Scardamaglio

Popolazione residente al 1° Gennaio 2022 (Fonte ISTAT)
Ambito territoriale di Tropea

COD	COMUNE	MASCHI	FEMMINE	TOTALE
102003	BRIATICO	1.960	1.821	3.781
102009	DRAPIA	1.007	1.055	2.062
102012	FILANDARI	867	904	1.771
102018	JOPPOLO	839	832	1.671
102019	LIMBADI	1.629	1.638	3.267
102025	NICOTERA	2.977	2.858	5.835
102026	PARGHELIA	612	649	1.261
102030	RICADI	2.506	2.453	4.959
102031	ROMBIOLO	2.202	2.152	4.354
102032	SAN CALOGERO	1.976	1.966	3.942
102042	SPILINGA	670	675	1.345
102044	TROPEA	2.842	3.069	5.911
102048	ZACCANOPOLI	332	341	673
102049	ZAMBRONE	876	908	1.784
102050	ZUNGRI	949	933	1.882
TOTALE		22.244	22.254	44.498

Popolazione residente al 1° Gennaio 2022 per fasce d'età e sesso (Fonte ISTAT)

Ambito territoriale di Tropea

ETA	MASCHI	FEMMINE	TOTALE
0-4	924	825	1749
5-9	916	838	1754
10-14	972	1007	1979
15-19	1189	1046	2235
20-24	1432	1114	2546
25-29	1329	1286	2615
30-34	1430	1288	2718
35-39	1342	1261	2603
40-44	1346	1373	2719
45-49	1556	1585	3141
50-54	1610	1666	3276
55-59	1692	1751	3443
60-64	1512	1579	3091
65-69	1348	1374	2722
70-74	1324	1270	2594
75-79	931	1008	1939
80-84	762	908	1670
85-89	462	657	1119
90-94	140	321	461
95-99	26	81	107
100 e oltre	1	16	17
TOTALE	22.244	22.254	44.498

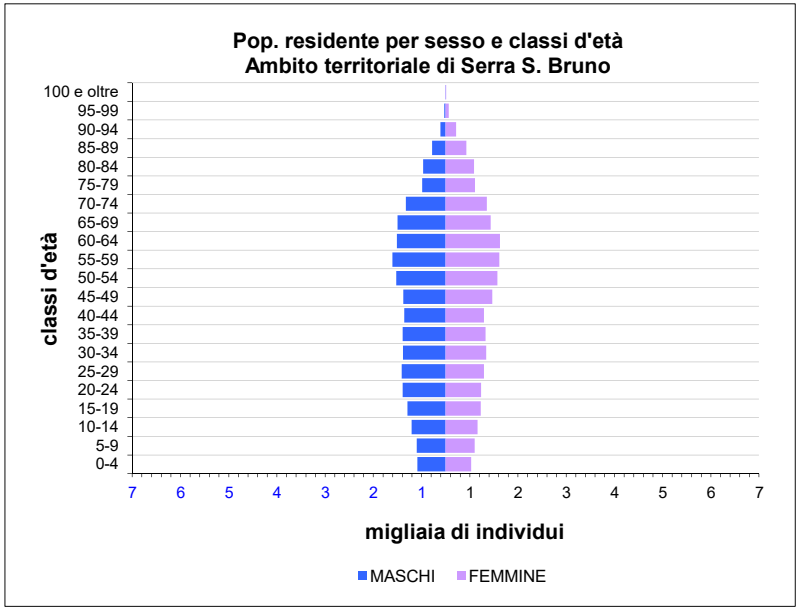

Popolazione residente al 1° Gennaio 2022 (Fonte ISTAT)
Ambito territoriale di Serra S. Bruno

COD	COMUNE	MASCHI	FEMMINE	TOTALE
102001	ACQUARO	912	979	1.891
102002	ARENA	607	646	1.253
102004	BROGNATURO	359	309	668
102005	CAPISTRANO	475	505	980
102007	DASA'	548	565	1.113
102008	DINAMI	900	928	1.828
102010	FABRIZIA	964	1.039	2.003
102016	GEROCARNE	976	960	1.936
102022	MONGIANA	329	321	650
102024	NARDODIPACE	559	556	1.115
102028	PIZZONI	488	512	1.000
102035	SAN NICOLA DA CRISSA	628	616	1.244
102037	SERRA SAN BRUNO	3.198	3.157	6.355
102038	SIMBARIO	458	465	923
102039	SORIANELLO	569	529	1.098
102040	SORIANO CALABRO	1.145	1.161	2.306
102041	SPADOLA	401	398	799
102045	VALLELONGA	372	347	719
102046	VAZZANO	458	506	964
TOTALE		14.346	14.499	28.845

Popolazione residente al 1° Gennaio 2022 per fasce d'età e sesso (Fonte ISTAT)
Ambito territoriale di Serra S. Bruno

ETA	MASCHI	FEMMINE	TOTALE
0-4	587	526	1.113
5-9	598	602	1.200
10-14	705	664	1.369
15-19	795	730	1.525
20-24	891	732	1.623
25-29	914	794	1.708
30-34	886	840	1.726
35-39	890	830	1.720
40-44	858	792	1.650
45-49	882	967	1.849
50-54	1.024	1.071	2.095
55-59	1.102	1.115	2.217
60-64	1.013	1.126	2.139
65-69	998	933	1.931
70-74	826	857	1.683
75-79	486	610	1.096
80-84	468	588	1.056
85-89	280	429	709
90-94	112	218	330
95-99	26	65	91
100 e oltre	5	10	15
TOTALE	14.346	14.499	28.845

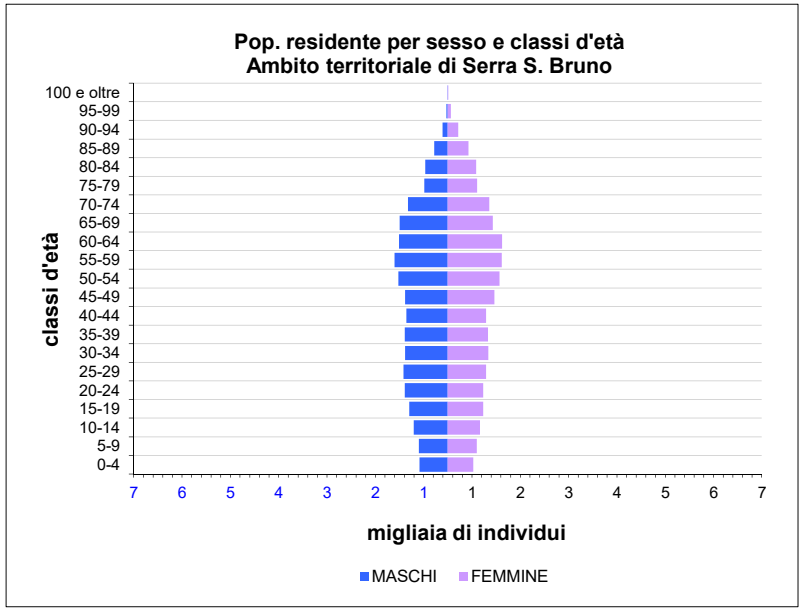

Popolazione residente al 1° Gennaio 2022 per provincia e sesso (Fonte ISTAT)

Regione Calabria

PROVINCIA	MASCHI	FEMMINE	TOTALE
Catanzaro	167.694	175.979	343.673
Cosenza	330.569	343.974	674.543
Crotone	80.911	82.642	163.553
Reggio C.	254.337	267.790	522.127
Vibo V.	74.978	76.580	151.558
TOTALE	908.489	946.965	1.855.454

Popolazione residente al 1° Gennaio 2022 per fasce d'età e sesso (Fonte ISTAT)
Regione Calabria

ETA	MASCHI	FEMMINE	TOTALE
0-4	36.842	35.309	72.151
5-9	41.677	39.348	81.025
10-14	45.085	42.751	87.836
15-19	48.342	44.703	93.045
20-24	50.260	46.634	96.894
25-29	51.988	49.355	101.343
30-34	55.678	54.106	109.784
35-39	57.276	56.061	113.337
40-44	60.456	60.756	121.212
45-49	65.755	68.051	133.806
50-54	67.624	72.455	140.079
55-59	68.985	74.033	143.018
60-64	63.779	67.793	131.572
65-69	56.780	59.986	116.766
70-74	51.685	56.357	108.042
75-79	34.651	40.260	74.911
80-84	27.430	35.922	63.352
85-89	16.544	26.386	42.930
90-94	6.217	12.754	18.971
95-99	1.296	3.461	4.757
100 e oltre	139	484	623
TOTALE	908.489	946.965	1.855.454

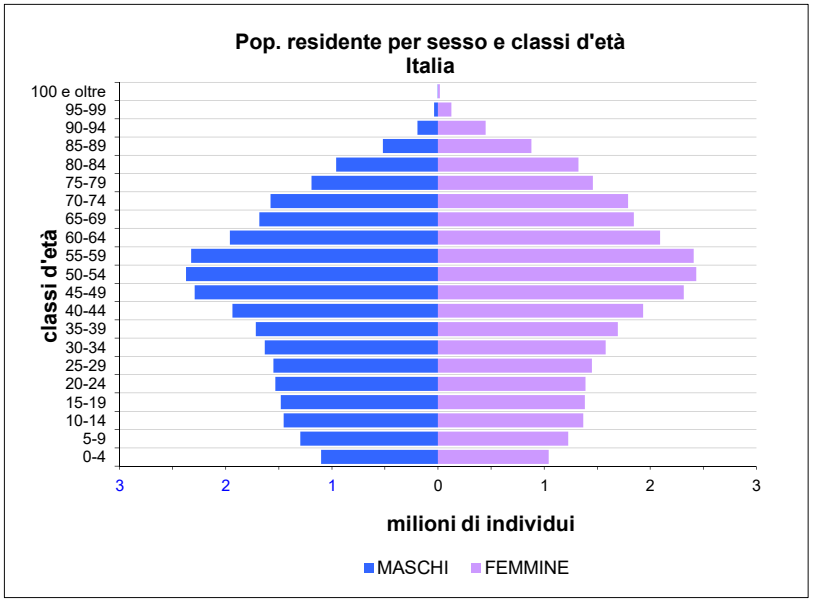

A. Scardamaglio

Popolazione residente al 1° Gennaio 2021 per regione e sesso (Fonte ISTAT)

Italia

REGIONE	MASCHI	FEMMINE	TOTALE
Abruzzo	624.162	651.788	1.275.950
Basilicata	266.478	274.690	541.168
Calabria	908.489	946.965	1.855.454
Campania	2.747.577	2.876.843	5.624.420
Emilia Romagna	2.163.535	2.261.831	4.425.366
Friuli Venezia Giulia	582.704	611.943	1.194.647
Lazio	2.768.356	2.946.526	5.714.882
Liguria	725.821	783.406	1.509.227
Lombardia	4.881.528	5.061.476	9.943.004
Marche	725.470	761.680	1.487.150
Molise	144.013	148.137	292.150
Piemonte	2.073.845	2.182.505	4.256.350
Puglia	1.910.909	2.012.032	3.922.941
Sardegna	778.670	808.743	1.587.413
Sicilia	2.353.773	2.479.556	4.833.329
Toscana	1.776.806	1.886.385	3.663.191
Trentino Alto Adige	530.469	543.105	1.073.574
Umbria	415.195	443.617	858.812
Valle D'Aosta	60.413	62.947	123.360
Veneto	2.380.743	2.467.002	4.847.745
TOTALE	28.818.956	30.211.177	59.030.133

Popolazione residente al 1° Gennaio 2022 per fasce d'età e sesso (Fonte ISTAT)
Italia

ETA	MASCHI	FEMMINE	TOTALE
0-4	1.101.059	1.041.775	2.142.834
5-9	1.297.135	1.226.182	2.523.317
10-14	1.453.792	1.369.852	2.823.644
15-19	1.482.037	1.384.080	2.866.117
20-24	1.532.384	1.390.957	2.923.341
25-29	1.550.618	1.450.727	3.001.345
30-34	1.631.425	1.580.224	3.211.649
35-39	1.717.489	1.695.383	3.412.872
40-44	1.935.510	1.932.574	3.868.084
45-49	2.293.863	2.316.007	4.609.870
50-54	2.375.261	2.431.976	4.807.237
55-59	2.324.641	2.410.494	4.735.135
60-64	1.960.517	2.092.767	4.053.284
65-69	1.683.212	1.844.230	3.527.442
70-74	1.577.285	1.791.634	3.368.919
75-79	1.191.693	1.457.824	2.649.517
80-84	959.390	1.324.533	2.283.923
85-89	519.985	881.267	1.401.252
90-94	192.933	447.406	640.339
95-99	35.440	124.858	160.298
100 e oltre	3.287	16.427	19.714
TOTALE	28.818.956	30.211.177	59.030.133

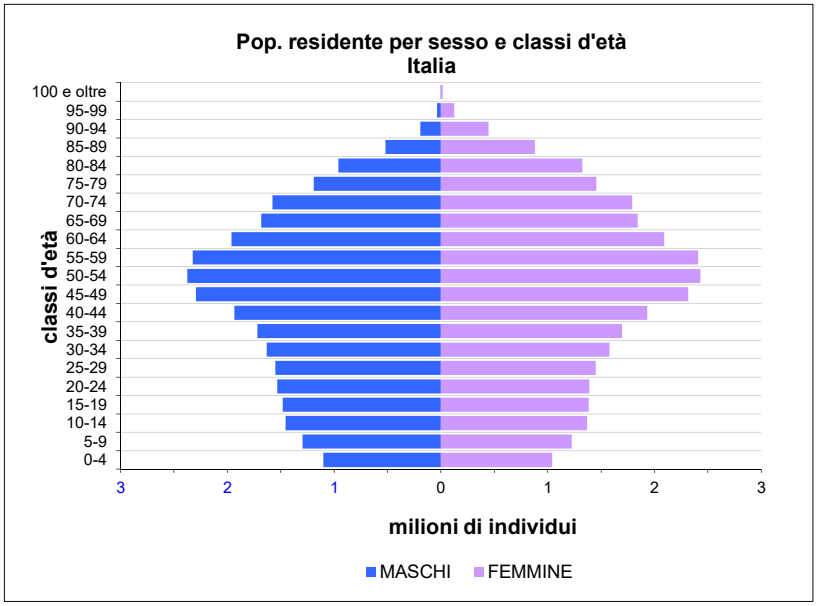

A. Scardamaglio

Stranieri residenti al 1° Gennaio 2022 (Fonte ISTAT)
Provincia di Vibo Valentia

COMUNE	MASCHI	FEMMINE	TOTALE
ACQUARO	2	13	15
ARENA	13	15	28
BRIATICO	199	88	287
BROGNATURO	67	4	71
CAPISTRANO	4	2	6
CESSANITI	37	52	89
DASA'	12	10	22
DINAMI	11	16	27
DRAPIA	60	66	126
FABRIZIA	3	5	8
FILADELFIA	73	51	124
FILANDARI	18	20	38
FILOGASO	6	13	19
FRANCAVILLA ANGITOLA	26	34	60
FRANCICA	26	25	51
GEROCARNE	8	11	19
IONADI	68	80	148
JOPPOLO	50	59	109
LIMBADI	75	86	161
MAIERATO	70	91	161
MILETO	170	162	332
MONGIANA	9	4	13
MONTEROSSO CALABRO	7	19	26
NARDODIPACE	8	6	14
NICOTERA	207	135	342
PARGHELIA	13	39	52
PIZZO	260	363	623
PIZZONI	14	13	27
POLIA	11	14	25

COMUNE	MASCHI	FEMMINE	TOTALE
RICADI	220	219	439
ROMBIOLO	88	103	191
SAN CALOGERO	50	46	96
SAN COSTANTINO CALABRO	57	56	113
SAN GREGORIO D'IPPONA	90	54	144
SAN NICOLA DA CRISSA	10	18	28
SANT'ONOFRIO	82	86	168
SERRA SAN BRUNO	40	66	106
SIMBARIO	49	37	86
SORIANELLO	14	13	27
SORIANO CALABRO	56	52	108
SPADOLA	9	11	20
SPILINGA	62	67	129
STEFANACONI	59	57	116
TROPEA	102	196	298
VALLELONGA	35	17	52
VAZZANO	12	8	20
VIBO VALENTIA	541	749	1.290
ZACCANOPOLI	17	14	31
ZAMBRONE	50	54	104
ZUNGRI	23	20	43
TOTALE	3.193	3.439	6.632

Stranieri residenti al 1° Gennaio 2022 per fasce d'età e sesso (Fonte ISTAT)
Provincia di Vibo Valentia

ETA	MASCHI	FEMMINE	TOTALE
0-4	143	153	296
5-9	214	170	384
10-14	176	170	346
15-19	193	159	352
20-24	412	154	566
25-29	307	222	529
30-34	327	300	627
35-39	303	379	682
40-44	284	404	688
45-49	243	362	605
50-54	193	333	526
55-59	144	275	419
60-64	107	166	273
65-69	84	97	181
70-74	29	62	91
75-79	19	19	38
80-84	11	8	19
85-89	3	2	5
90-94	0	1	1
95-99	0	1	1
100 e oltre	1	2	3
TOTALE	3.193	3.439	6.632

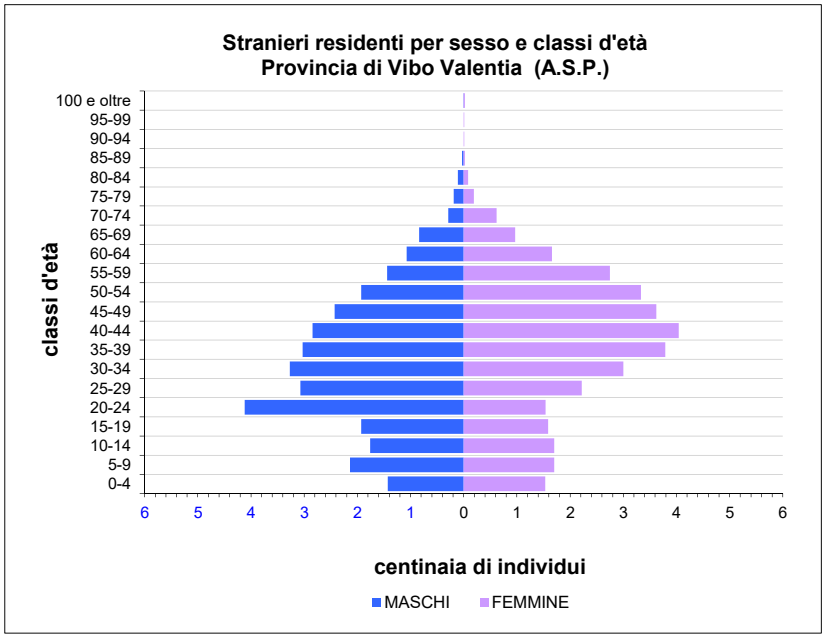

A. Scardamaglio

Stranieri residenti al 1° Gennaio 2022 (Fonte ISTAT)
Ambito territoriale di Vibo Valentia

COMUNE	MASCHI	FEMMINE	TOTALE
CESSANITI	37	52	89
FILADELFIA	73	51	124
FILOGASO	6	13	19
FRANCAVILLA ANGITOLA	26	34	60
FRANCICA	26	25	51
IONADI	68	80	148
MAIERATO	70	91	161
MILETO	170	162	332
MONTEROSSO CALABRO	7	19	26
PIZZO	260	363	623
POLIA	11	14	25
SAN COSTANTINO CALABRO	57	56	113
SAN GREGORIO D'IPPONA	90	54	144
SANT'ONOFRIO	82	86	168
STEFANACONI	59	57	116
VIBO VALENTIA	541	749	1290
TOTALE	1.583	1.906	3.489

Stranieri residenti al 1° Gennaio 2022 per fasce d'età e sesso (Fonte ISTAT)
Ambito territoriale di Vibo Valentia

ETA	MASCHI	FEMMINE	TOTALE
0-4	87	101	188
5-9	124	102	226
10-14	105	109	214
15-19	111	92	203
20-24	153	89	242
25-29	116	129	245
30-34	139	169	308
35-39	160	211	371
40-44	138	205	343
45-49	142	197	339
50-54	97	168	265
55-59	79	148	227
60-64	62	91	153
65-69	41	49	90
70-74	14	30	44
75-79	6	10	16
80-84	5	5	10
85-89	3	0	3
90-94	0	0	0
95-99	0	1	1
100 e oltre	1	0	1
TOTALE	1.583	1.906	3.489

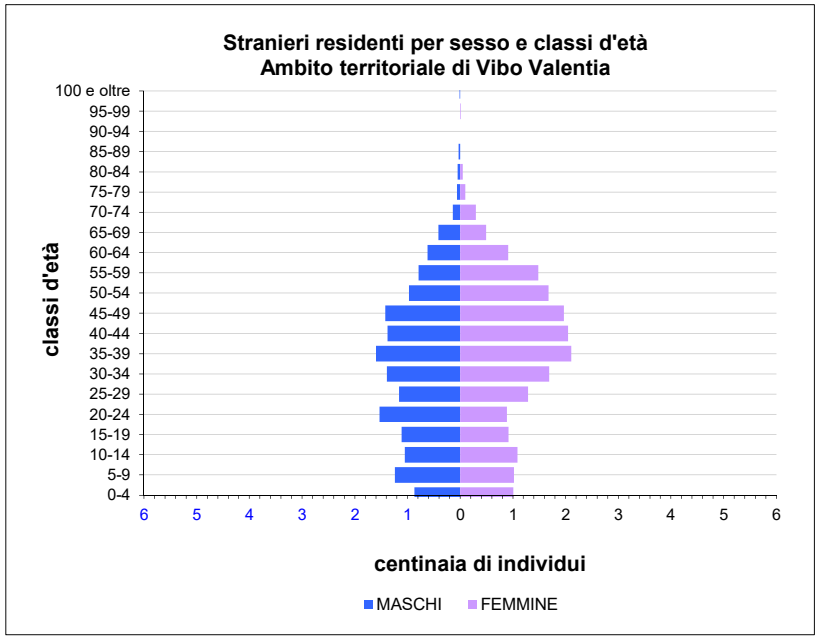

A. Scardamaglio

Stranieri residenti al 1° Gennaio 2022 (Fonte ISTAT)
Ambito territoriale di Tropea

COMUNE	MASCHI	FEMMINE	TOTALE
BRIATICO	199	88	287
DRAPIA	60	66	126
FILANDARI	18	20	38
JOPPOLO	50	59	109
LIMBADI	75	86	161
NICOTERA	207	135	342
PARGHELIA	13	39	52
RICADI	220	219	439
ROMBIOLO	88	103	191
SAN CALOGERO	50	46	96
SPILINGA	62	67	129
TROPEA	102	196	298
ZACCANOPOLI	17	14	31
ZAMBRONE	50	54	104
ZUNGRI	23	20	43
TOTALE	1.234	1.212	2.446

Stranieri residenti al 1° Gennaio 2022 per fasce d'età e sesso (Fonte ISTAT)
Ambito territoriale di Tropea

ETA	MASCHI	FEMMINE	TOTALE
0-4	43	37	80
5-9	69	51	120
10-14	52	42	94
15-19	61	51	112
20-24	207	58	265
25-29	143	68	211
30-34	140	96	236
35-39	96	131	227
40-44	113	165	278
45-49	85	132	217
50-54	69	136	205
55-59	55	98	153
60-64	34	62	96
65-69	39	42	81
70-74	13	28	41
75-79	11	8	19
80-84	4	2	6
85-89	0	2	2
90-94	0	1	1
95-99	0	0	0
100 e oltre	0	2	2
TOTALE	1.234	1.212	2.446

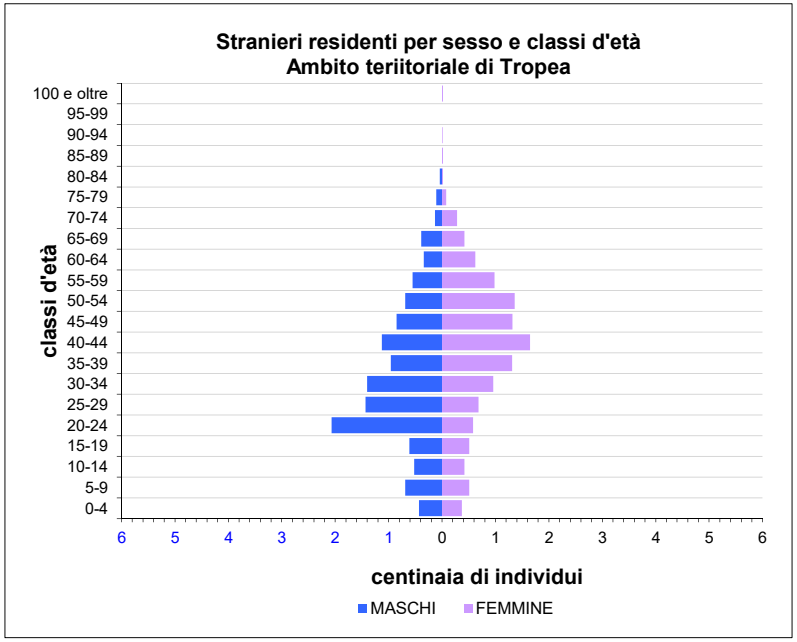

A. Scardamaglio

Stranieri residenti al 1° Gennaio 2022 (Fonte ISTAT)
Ambito territoriale di Serra S. Bruno

COMUNE	MASCHI	FEMMINE	TOTALE
ACQUARO	2	13	15
ARENA	13	15	28
BROGNATURO	67	4	71
CAPISTRANO	4	2	6
DASA'	12	10	22
DINAMI	11	16	27
FABRIZIA	3	5	8
GEROCARNE	8	11	19
MONGIANA	9	4	13
NARDODIPACE	8	6	14
PIZZONI	14	13	27
SAN NICOLA DA CRISSA	10	18	28
SERRA SAN BRUNO	40	66	106
SIMBARIO	49	37	86
SORIANELLO	14	13	27
SORIANO CALABRO	56	52	108
SPADOLA	9	11	20
VALLELONGA	35	17	52
VAZZANO	12	8	20
TOTALE	376	321	697

Stranieri residenti al 1° Gennaio 2022 per fasce d'età e sesso (Fonte ISTAT)
Ambito territoriale di Serra S. Bruno

ETA	MASCHI	FEMMINE	TOTALE
0-4	13	15	28
5-9	21	17	38
10-14	19	19	38
15-19	21	16	37
20-24	52	7	59
25-29	48	25	73
30-34	48	35	83
35-39	47	37	84
40-44	33	34	67
45-49	16	33	49
50-54	27	29	56
55-59	10	29	39
60-64	11	13	24
65-69	4	6	10
70-74	2	4	6
75-79	2	1	3
80-84	2	1	3
85-89	0	0	0
90-94	0	0	0
95-99	0	0	0
100 e oltre	0	0	0
TOTALE	376	321	697

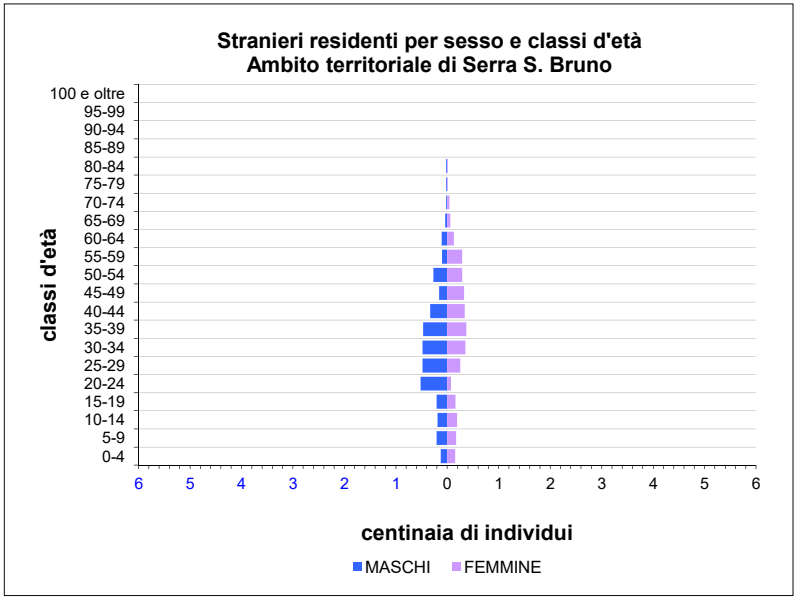

A. Scardamaglio

Stranieri residenti al 1° Gennaio 2022 per provincia e sesso (Fonte ISTAT)

Regione Calabria

PROVINCIA	MASCHI	FEMMINE	TOTALE
Catanzaro	8.326	8.343	16.669
Cosenza	15.985	16.248	32.233
Crotone	4.947	3.806	8.753
Reggio C.	14.558	14.412	28.970
Vibo V.	3.193	3.439	6.632
TOTALE	47.009	46.248	93.257

Stranieri residenti al 1° Gennaio 2022 per fasce d'età e sesso (Fonte ISTAT)
Regione Calabria

ETA	MASCHI	FEMMINE	TOTALE
0-4	2.567	2.438	5.005
5-9	2.799	2.667	5.466
10-14	2.521	2.380	4.901
15-19	2.481	1.984	4.465
20-24	4.546	2.199	6.745
25-29	4.674	3.123	7.797
30-34	5.346	4.500	9.846
35-39	5.445	4.917	10.362
40-44	4.927	5.133	10.060
45-49	3.873	4.730	8.603
50-54	2.937	4.292	7.229
55-59	1.957	3.038	4.995
60-64	1.392	2.426	3.818
65-69	816	1.300	2.116
70-74	370	672	1.042
75-79	189	248	437
80-84	101	125	226
85-89	48	43	91
90-94	11	17	28
95-99	5	11	16
100 e oltre	4	5	9
TOTALE	47.009	46.248	93.257

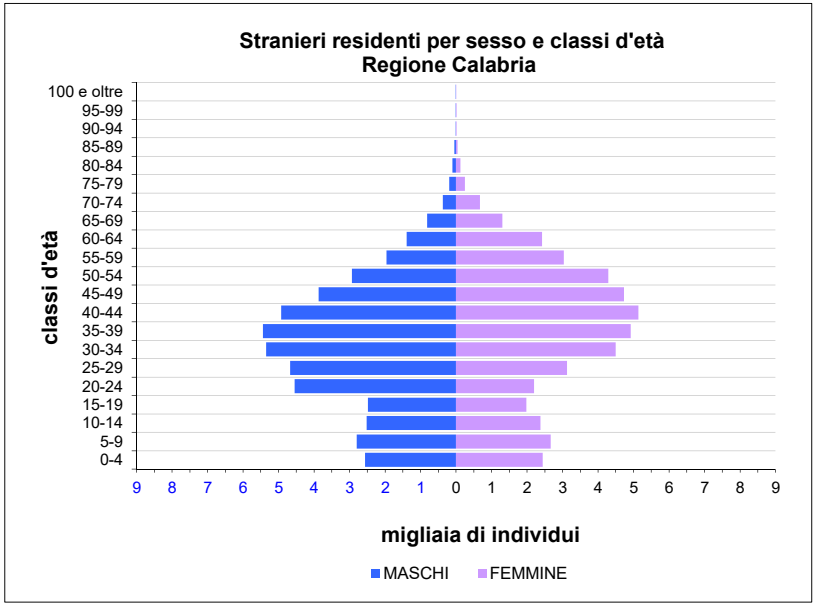

A. Scardamaglio

Stranieri residenti al 1° Gennaio 2022 per regione e sesso (Fonte ISTAT)

Italia

REGIONE	MASCHI	FEMMINE	TOTALE
Abruzzo	38.258	42.730	80.988
Basilicata	11.330	10.854	22.184
Calabria	47.009	46.248	93.257
Campania	121.389	118.601	239.990
Emilia Romagna	264.883	284.937	549.820
Friuli Venezia Giulia	55.581	57.570	113.151
Lazio	304.691	313.451	618.142
Liguria	72.227	73.238	145.465
Lombardia	570.234	585.159	1.155.393
Marche	59.411	67.409	126.820
Molise	5.863	5.600	11.463
Piemonte	200.187	210.908	411.095
Puglia	69.254	65.919	135.173
Sardegna	22.663	25.737	48.400
Sicilia	98.148	86.457	184.605
Toscana	196.222	210.286	406.508
Trentino Alto Adige	46.759	50.631	97.390
Umbria	40.443	49.220	89.663
Valle D'Aosta	3.640	4.450	8.090
Veneto	240.010	253.109	493.119
TOTALE	2.468.202	2.562.514	5.030.716

Stranieri residenti al 1° Gennaio 2022 per fasce d'età e sesso (Fonte ISTAT)
Italia

ETA	MASCHI	FEMMINE	TOTALE
0-4	155.268	146.530	301.798
5-9	164.949	154.402	319.351
10-14	145.240	134.513	279.753
15-19	122.224	102.129	224.353
20-24	177.412	113.978	291.390
25-29	212.490	178.116	390.606
30-34	252.771	247.676	500.447
35-39	280.979	274.667	555.646
40-44	276.328	272.101	548.429
45-49	226.388	245.692	472.080
50-54	176.851	221.808	398.659
55-59	116.300	168.703	285.003
60-64	73.430	135.583	209.013
65-69	41.516	82.971	124.487
70-74	22.863	44.235	67.098
75-79	12.125	20.458	32.583
80-84	6.897	11.684	18.581
85-89	3.006	4.956	7.962
90-94	861	1.666	2.527
95-99	240	516	756
100 e oltre	64	130	194
TOTALE	2.468.202	2.562.514	5.030.716

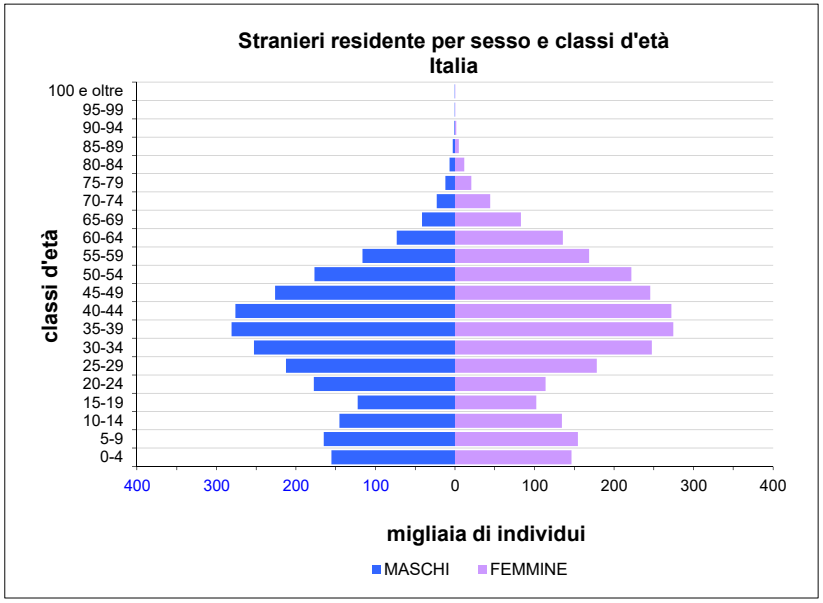

A. Scardamaglio

Popolazione residente
nella Provincia di Vibo Valentia
al 1° Gennaio 2022

RISULTANZE
E
RAFFRONTI

Febbraio 2023

RAFFRONTO CON I DATI DI POPOLAZIONE DELL'ANNO PRECEDENTE

Popolazione residente	1°Gen.2021	1°Gen.2022	Differenza %
Italia	59.236.213	59.030.133	-0,35
Calabria	1.860.601	1.855.454	-0,28
Vibo Provincia	152.193	151.558	-0,42
Vibo V. Ambito	78.538	78.215	-0,41
Tropea Ambito	44.621	44.498	-0,28
Serra S. Bruno Ambito	29.034	28.845	-0,65

Stranieri residenti	1°Gen.2021	1°Gen.2022	Differenza %
Italia	5.171.894	5.030.716	-2,73
Calabria	92.996	93.257	0,28
Vibo Provincia	6.677	6.632	-0,67
Vibo V. Ambito	3.531	3.489	-1,19
Tropea Ambito	2.468	2.446	-0,89
Serra S. Bruno Ambito	678	697	2,80

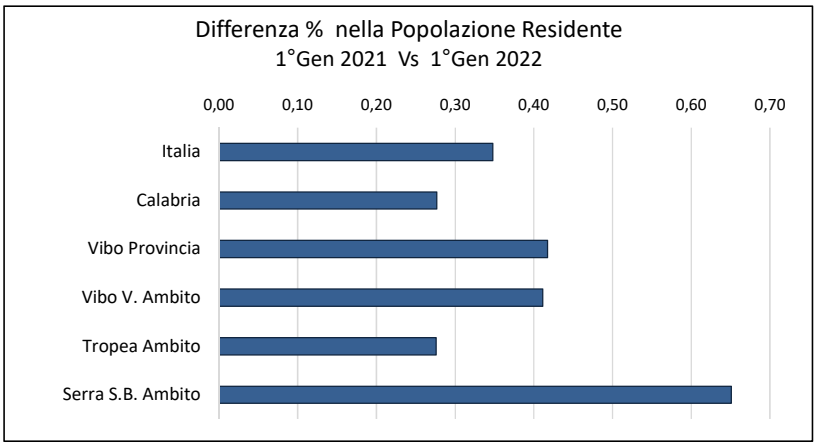

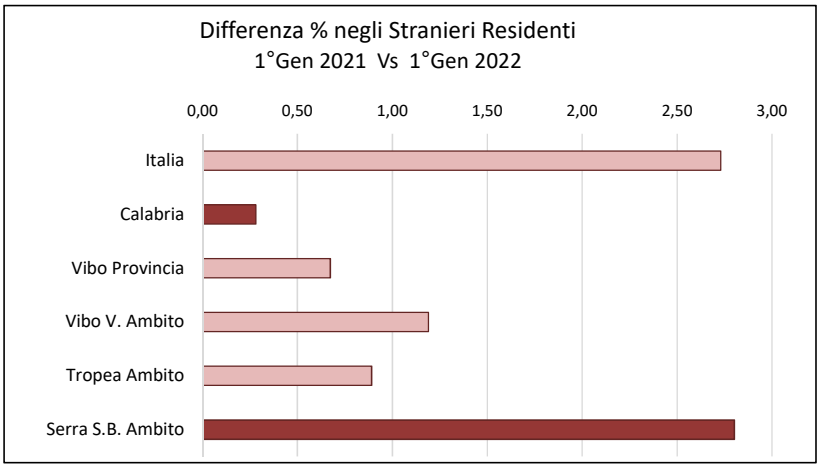

differenza negativa differenza positiva

Il quadro generale è caratterizzato da una complessiva diminuzione della popolazione residente in tutti i territori considerati.
Per la sola popolazione residente straniera riferita alla Regione Calabria e all'ambito territoriale di Serra san Bruno, si registra un aumento.

DIMENSIONE DELLA POPOLAZIONE

Raffronto tra la popolazione residente italiana e straniera
Aggregazioni su dati ISTAT aggiornati al 1°Gennaio 2022

Territorio	Residenti	Stranieri	Quota %
Italia	59.030.133	5.030.716	8,52
Calabria	1.855.454	93.257	5,03
Vibo Provincia	151.558	6.632	4,38
Vibo ambito terr. (1)	78.215	3.489	4,46
Tropea ambito terr.	44.498	2.446	5,50
Serra S.B. ambito terr.	28.845	697	2,42

Per tutti territori calabresi considerati gli stranieri rappresentano una quota parte percentuale che si attesta tra il 4 e il 5%.
L'ambito territoriale di Tropea giunge al 5,50% mentre l'ambito di Serra San Bruno rappresenta la quota più bassa collocandosi al 2,42%

(1) Per Ambito Territoriale s'intende l'insieme dei Comuni che facevano parte degli ex Distrettisanitari di base dell'ASP di Vibo V. prima dell'istituzione del Distretto Sanitario Unico Aziendale.

STRUTTURA DELLA POPOLAZIONE
CONFRONTO PER CLASSI D'ETA' ESPRESSO IN PERCENTUALE
Aggregazioni su dati ISTAT aggiornati al 1°Gennaio 2022

Fasce	0-14 anni	15-64 anni	65+ anni
Italia	12,69	63,51	23,80
Calabria	12,99	63,82	23,19
Vibo Provincia	12,84	63,83	23,34
Vibo Ambito Ter.	13,15	64,05	22,80
Tropea Ambito Ter.	12,32	63,79	23,89
Serra S.B. Ambito Ter.	12,76	63,28	23,96

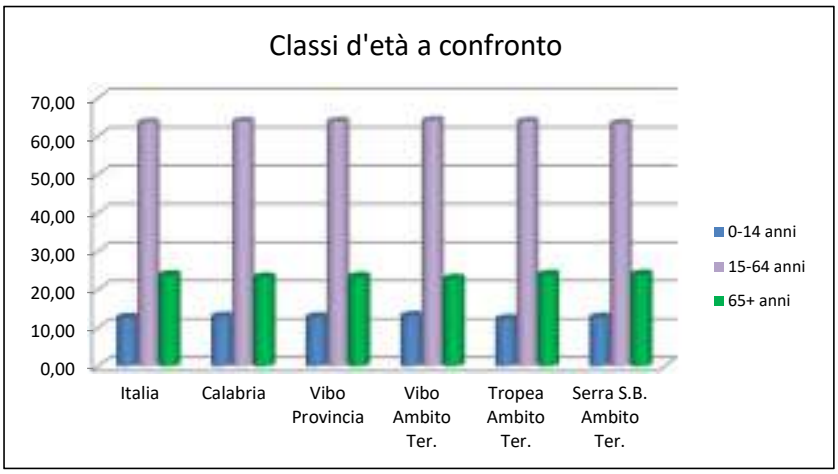

Il confronto delle percentuali tra le classi d'età, riferite alle aree geografiche considerate, dimostra una modesta differenza positiva rispetto ai dati nazionali per quanto attiene le fasce 0-14 aa e 15-64 aa. Diventa lievemente negativa per la fascia> 65aa.
Tale rapporto percentuale si inverte per gli ambiti territoeiali di Tropea e Serra S. Bruno.

STRUTTURA DELLA POPOLAZIONE RESIDENTE
COMPOSIZIONE DELLA STRUTTURA PER CLASSI DI ETA' E PER SESSO
CONFRONTO TRA LE PIRAMIDI DELLE ETA'

La piramide dell'età costituisce la rappresentazione grafica della struttura di una popolazione per età e per sesso.
Si costruisce accostando:
a) l'istogramma delle ripartizioni per età degli uomini (a sinistra del grafico)
b) l'istogramma delle ripartizioni per età delle donne (a destra del grafico)

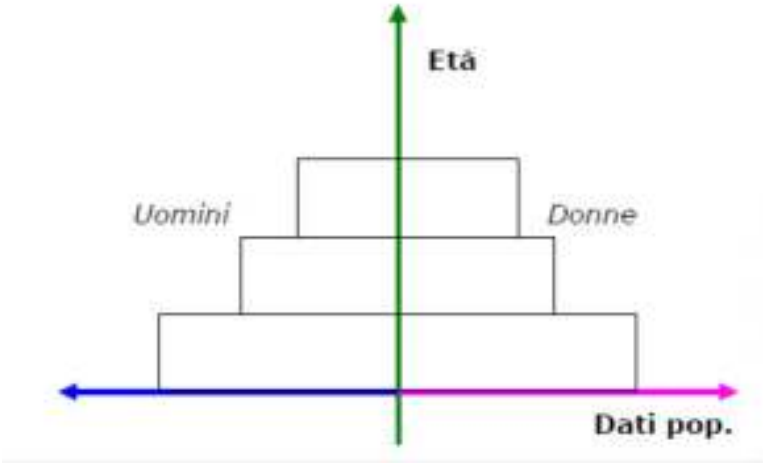

La base dell'istogramma è proporzionale all'ampiezza della classe d'età.
La superficie è proporzionale all'ampiezza della classe d'età di quel determinato sesso.
In ordinata si pongono le età, oppure, le classi d'età.
In ascissa si pone il dato numerico assoluto di individui di ciascun sesso per una determinata età.

La piramide dell'italia, riferita alla popolazione residente, è a forma di abete con base stretta e profilo arrotondato.
Tale morfologia è tipica delle popolazioni senili dove la mortalità e la natalità diminuiscono continuamente.
Il profilo destro è leggermente più pronunciato conferendo quella lieve asimmetria determinata dal prevalere del sesso femminile nelle fasce d'età medio-alte.
Si uniformano a tale profilo sia le piramidi della regione Calabria che dalla Provincia di Vibo Valentia.
Le piramidi degli ambiti teriitoriali di Tropea e Serra S. Bruno sono caratterizzate, a parità di scala con la provincia di appartenenza, da profili molto più affusolati determinati dall'esiguità della popolazione residente.

La piramide dell'Italia, riferita agli stranieri residenti, mostra una forma simile all'asso di picche delle carte da gioco.
In condizioni naturale tale profilo caratterizza popolazioni caratterizzate, in un recente passato, da decadenza demografica che mostrano una ripresa della natalità.
Il fenomeno è probabilmente anche legato ai ritmi fi feconfità associati alla dinamica migratoria.
Si uniformano, con qualche differenza, a tale tipologia, le piramidi della popolazione straniera residente in Calabria, nella provincia di Vibo Valentia e negli ambiti territoriali di quest'ultima.
La piramide rappresentante la Regione Calabria, contrariamente a quella nazionale, presenta un profilo asimmetrico per il prevalere del profilo sinistro (maschi).
Gli ambiti territoriali contenuti nella provincia di Vibo Valentia sono assimilabili alla piramide nazionale, con l'unica eccezione dell'ambito di Tropea ove prevale il profilo sinstro che rappresenta i maschi.

STRUTTURA DELLA POPOLAZIONE RESIDENTE
COMPOSIZIONE DELLA STRUTTURA PER CLASSI DI ETA' E PER SESSO
CONFRONTO TRA LE PIRAMIDI DELLE ETA'
Su dati ISTAT aggiornati al 1° Gennaio 2022

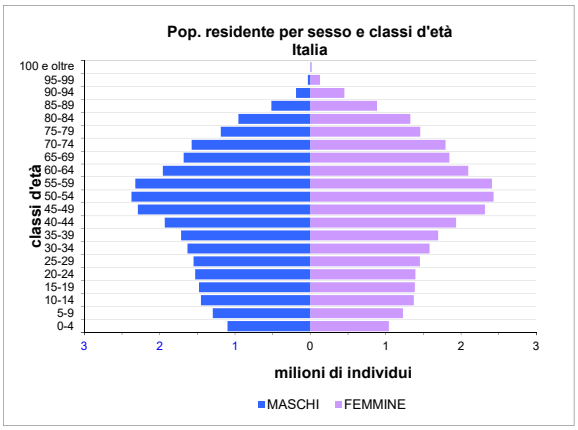

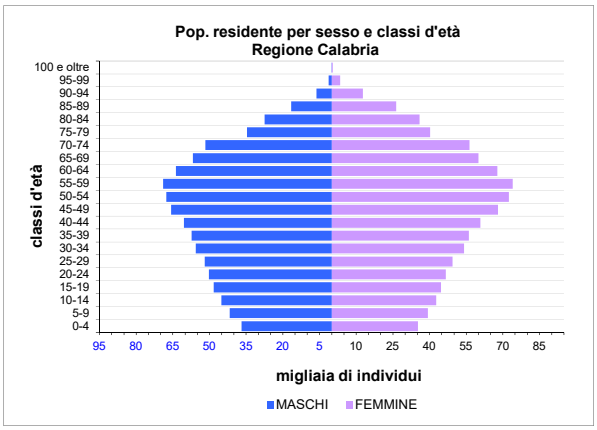

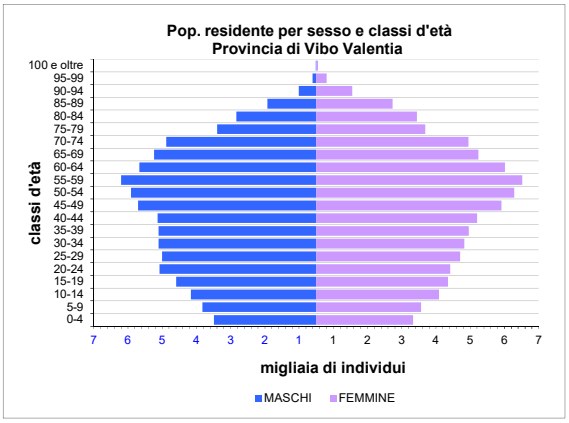

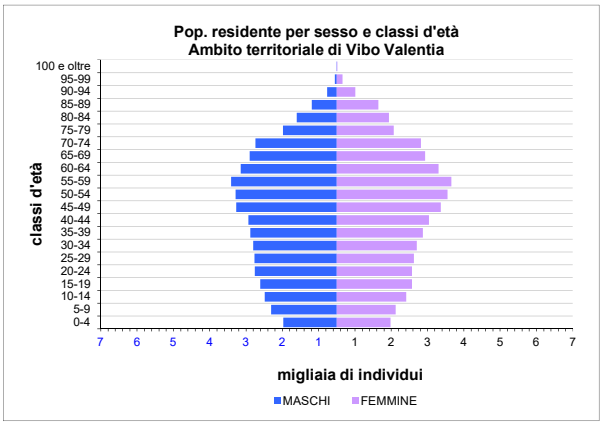

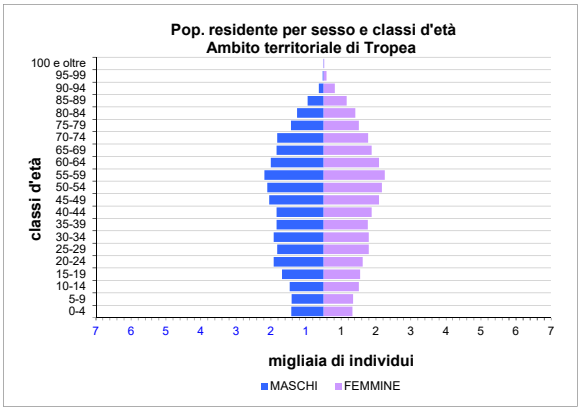

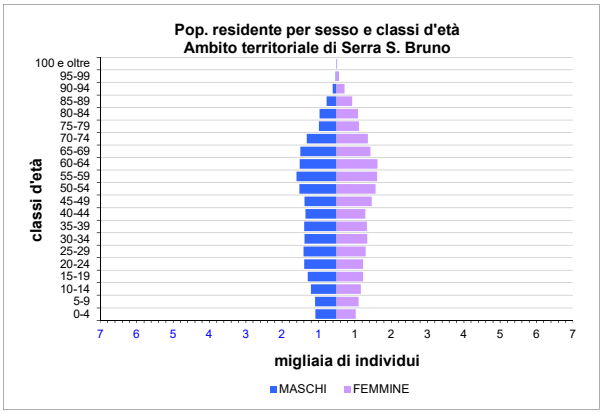

STRUTTURA DELLA POPOLAZIONE STRANIERA RESIDENTE
COMPOSIZIONE DELLA STRUTTURA PER CLASSI DI ETA' E PER SESSO
CONFRONTO TRA LE PIRAMIDI DELLE ETA'
Su dati ISTAT aggiornati al 1° Gennnaio 2022

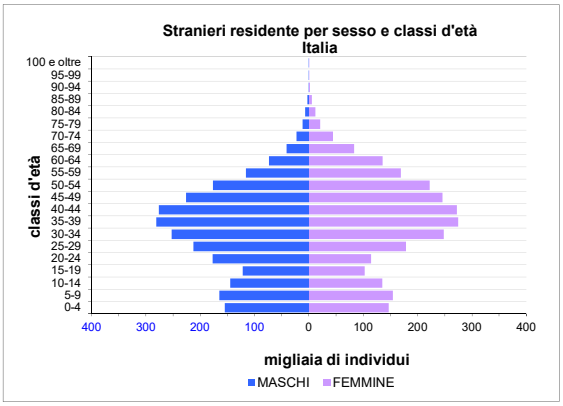

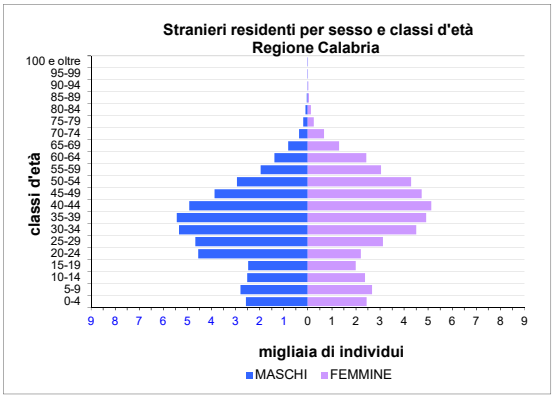

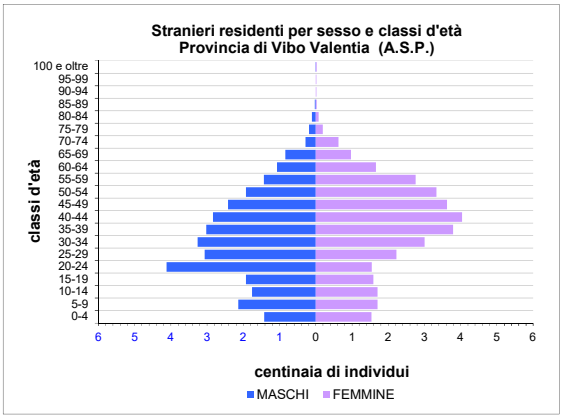

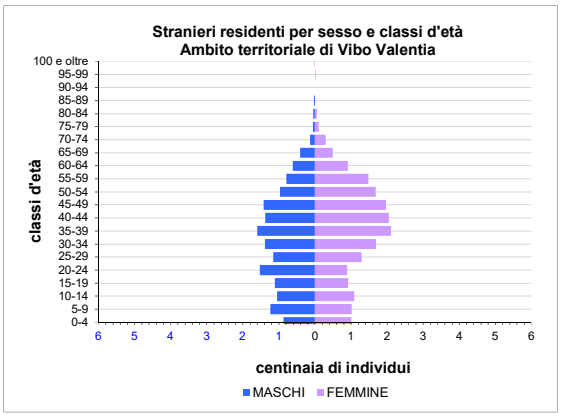

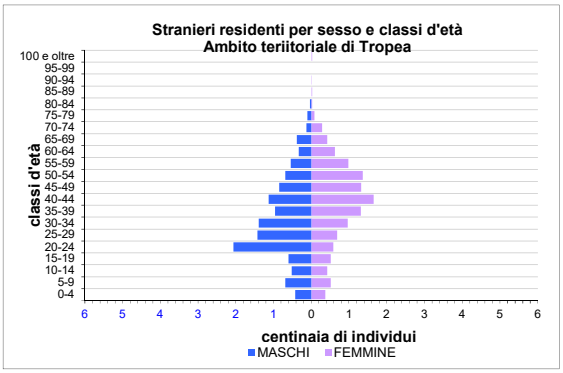

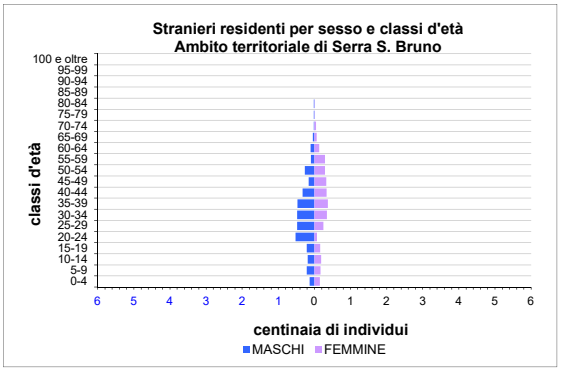

STRUTTURA DELLA POPOLAZIONE PER INDICI
RAPPORTO IN BASE AL SESSO DELLA POPOLAZIONE RESIDENTE
INDICE DI MASCOLINITA': N° MASCHI / N° FEMMINE
Aggregazioni su dati ISTAT aggiornati al 1°Gennaio 2022

Età	Italia	Calabria	Vibo Provincia	Vibo Ambito	Tropea Ambito	Serra Ambito
0-4	105,69	104,34	105,69	100,07	112,00	111,60
5-9	105,79	105,92	108,80	112,06	109,31	99,34
10-14	106,13	105,46	102,26	103,92	96,52	106,17
15-19	107,08	108,14	106,58	102,18	113,67	108,90
20-24	110,17	107,78	117,09	109,28	128,55	121,72
25-29	106,89	105,33	107,31	106,79	103,34	115,11
30-34	103,24	102,91	106,66	104,55	111,02	105,48
35-39	101,30	102,17	103,48	100,59	106,42	107,23
40-44	100,15	99,51	98,60	95,86	98,03	108,33
45-49	99,04	96,63	96,29	96,96	98,17	91,21
50-54	97,67	93,33	93,72	91,46	96,64	95,61
55-59	96,44	93,18	94,85	92,45	96,63	98,83
60-64	93,68	94,08	93,83	94,30	95,76	89,96
65-69	91,27	94,66	100,13	98,64	98,11	106,97
70-74	88,04	91,71	98,65	96,42	104,25	96,38
75-79	81,74	86,07	90,96	94,45	92,36	79,67
80-84	72,43	76,36	79,53	76,74	83,92	79,59
85-89	59,00	62,70	63,98	59,86	70,32	65,27
90-94	43,12	48,75	49,10	51,56	43,61	51,38
95-99	28,38	37,45	36,21	36,77	32,10	40,00
100 e oltre	20,01	28,72	31,82	44,44	6,25	50,00
Totale	95,39	95,94	97,91	96,39	99,96	98,94

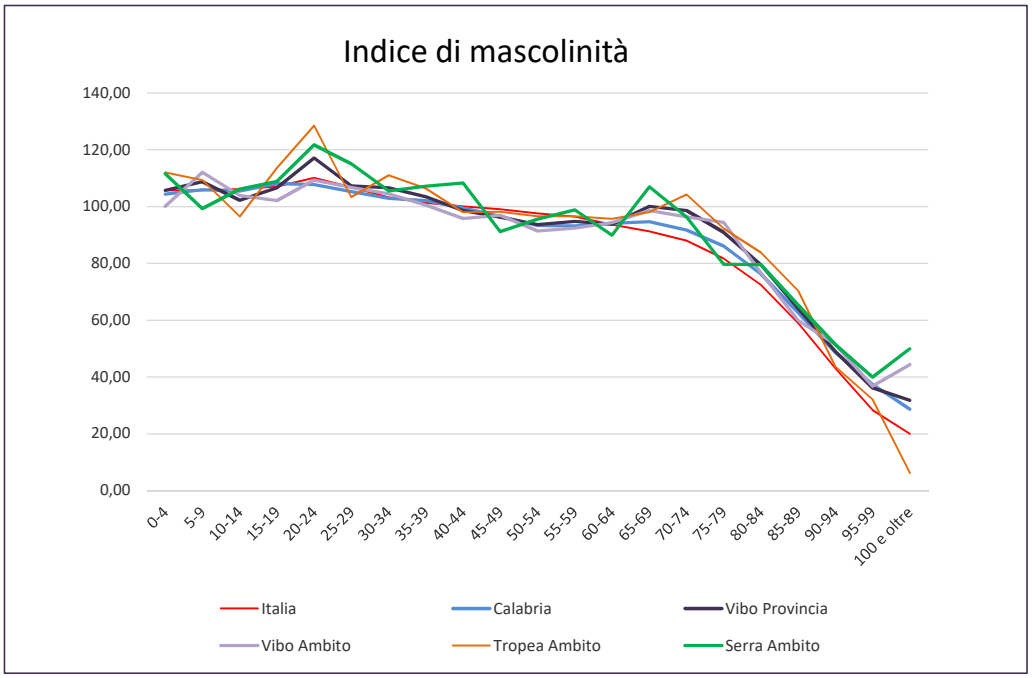

In condizioni naturali nascono più maschi che femmine: nascono 106 nati maschi su 100 nate femmine.
Il riequilibrio tra i sessi avviene nell'età successive fino a giungere ad una prevalenza del sesso femminile.
Ciò è dovuto a due fattori:

1) Aumento della sopravvivenza nelle fascia d'età anziana;

2) Persistente svantaggio maschile nei confronti della mortalità nella fascia suddetta (fenomeno della femminilizzazione della popolazione).

L'indice di mascolinità consiste nel rapporto percentuale tra popolazione maschile e femminile.

Sia i dati della Calabria che quelli degli ambiti terrritoriali considerati indicano valori più alti del riferimento nazionale nel senso che nella popolazione residente prevale il sesso maschile.
Rilevanti i dati riferiti agli ambiti territoriali di Tropea e Serra S.B.

STRUTTURA DELLA POPOLAZIONE PER INDICI
RAPPORTI IN BASE ALL'ETA' DELLA POPOLAZIONE RESIDENTE
Indici ottenuti dall' aggregazione dei dati ISTAT aggiornati al 1° Gennaio 2022

Indice	Italia	Calabria	Vibo Prov	Vibo Ambito	Tropea Ambito	Serra Ambito
I. VECCHIAIA	187,70	178,56	181,84	173,32	193,89	187,70
I. DIPENDENZA STRUTTURALE	58,04	56,70	56,68	56,14	56,75	58,04
I. DIPENDENZA GIOVANI	20,17	20,35	20,11	20,54	19,31	20,17
I. DIPENDENZA ANZIANI	37,86	36,34	36,57	35,60	37,44	37,86
I. RICAMBIO POP. ETA' ATTIVA	140,26	141,41	134,53	130,41	138,30	140,26
I. STRUTTURA POP.ETA' ATTIVA	119,85	130,19	124,13	126,27	123,22	119,85
I. CARICO FIGLI PER DONNA	19,58	19,00	18,85	18,22	19,54	19,58
ETA' MEDIA	46,20	45,46	45,42	45,14	45,78	45,63

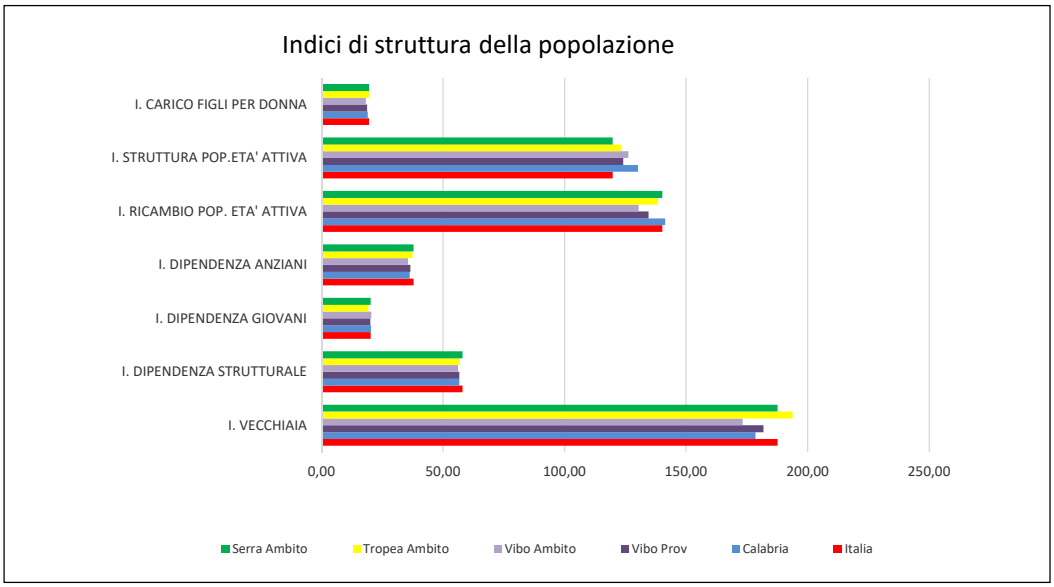

Indice di vecchiaia: Rapporto tra la classe di età superiore a 65 anni e la classe dii età compresa tra 0 e 14 anni. Rappresenta il grado di invecchiamento di una popolazione.

Indice di dipendenza strutturale
Rappresenta il carico sociale ed economico della popolazione non attiva (0-14 anni e 65 anni ed oltre) su quella attiva (15-64 anni).

Indice di dipendenza giovani
Rappresenta il carico sociale ed economico della popolazione giovane (0-14 anni) su quella attiva (15-64 anni).

Indice di dipendenza anziani
Rappresenta il carico sociale ed economico della popolazione anziana (65 anni ed oltre) su quella attiva (15-64 anni).

Indice di ricambio della popolazione attiva
Rappresenta il rapporto percentuale tra la fascia di popolazione che sta per andare in pensione (60-64 anni) e quella che sta per entrare nel mondo del lavoro (15-19 anni).

Indice di struttura della popolazione attiva
Rappresenta il grado di invecchiamento della popolazione in età lavorativa. È il rapporto percentuale tra la parte di popolazione in età lavorativa più anziana (40-64 anni) e quella più giovane (15-39 anni).

Indice del carico di figli per donna feconda
È il rapporto percentuale tra il numero dei bambini fino a 4 anni ed il numero di donne in età feconda (15-49 anni). Stima il carico dei figli in età prescolare per le mamme lavoratrici.

Età media
Rapporto tra la somma delle età di tutti gli individui e il numero degli abitanti di un'area geografica presa in esame

Osservazioni

Nell'annualità in esame tutti gli indici tendono ad essere al di sotto dei valori nazionali fatta eccezione per l'indice di vecchiaia riferito all'ambito territoriale di Tropea.

BILANCIO DEMOGRAFICO
Natimortalità e saldo naturale riferita al periodo 1°- 31 Dicembre 2022

Ambito territoriale	Evento	Maschi	Femmine	Totale	Totale in %	Pop. Residente
ITALIA	Nuovi nati	205.189	195.060	400.249	0,68	59.236.213
	Morti	340.210	361.136	701.346	1,18	
	Saldo naturale	-135.021	-166.076	-301.097	-0,51	
CALABRIA	Nuovi nati	6.735	6.484	13.219	0,71	1.860.601
	Morti	11.183	11.449	22.632	1,22	
	Saldo naturale	-4.448	-4.965	-9.413	-0,51	
VIBO PROVINCIA	Nuovi nati	538	544	1.082	0,71	152.193
	Morti	935	905	1.840	1,21	
	Saldo naturale	-397	-361	-758	-0,50	
VIBO AMBITO	Nuovi nati	261	276	537	0,69	78.215
	Morti	449	435	884	1,13	
	Saldo naturale	-188	-159	-347	-0,44	
TROPEA AMBITO	Nuovi nati	179	170	349	0,78	44.498
	Morti	284	272	556	1,25	
	Saldo naturale	-105	-102	-207	-0,47	
SERRA AMBITO	Nuovi nati	98	98	196	0,68	28.845
	Morti	202	198	400	1,39	
	Saldo naturale	-104	-100	-204	-0,71	

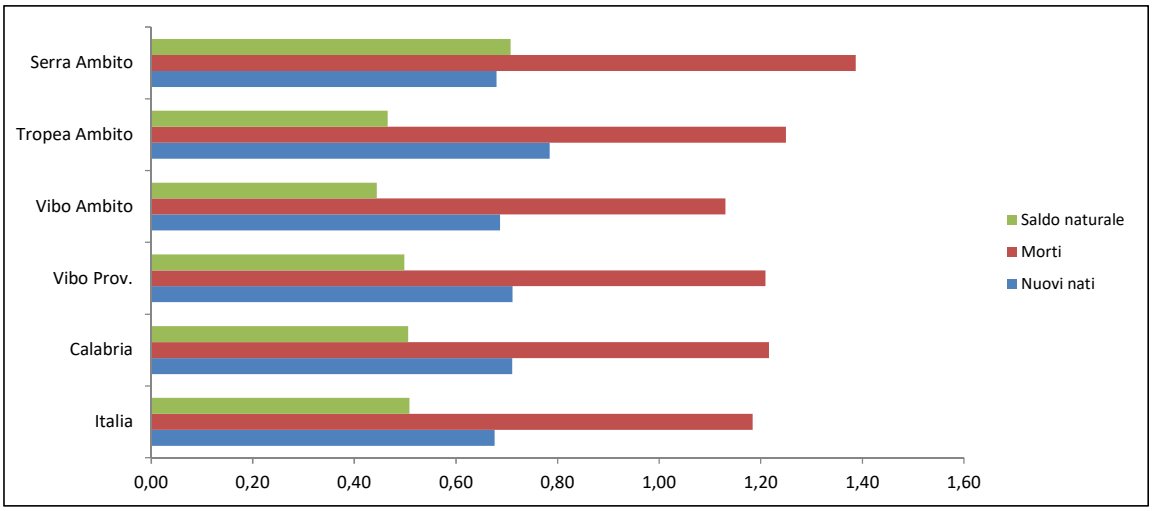

I valori dei nuovi nati riferiti alla Calabria, alla Provincia di Vibo Valentia e ai suoi ambiti territoriali sono maggiori di quelli nazionali.
I valori dei decessi riferiti alla Calabria, alla Provincia di Vibo Valentia e ai suoi ambiti territoriali sono superiori a quelli nazionali con la sola eccezione dell'ambito territoriale di Vibo V. i cui valori appaiono inferiori.
Analogamente anche i valori del saldo naturale registrano lo stesso andamento.
L'ambito territoriale di Serra S.Bruno evidenzia una situazione di bilancio alquanto più svantagiosa rispetto agli altri ambiti territoriali considerati.